

COMUNE DI MONTEMEZZO
 provincia di Como
 Piano di Governo del Territorio
 Piano delle Regole
 ambiti consolidati di antica formazione
 gradi di intervento

tavola PdR4 CS

scala 1 : 500

adottato dal Consiglio Comunale il _____ con delibera n. _____
 pubblicato all'Albo Pretorio dal _____ al _____
 modificato, in accoglimento delle osservazioni, con delibera del Consiglio
 Comunale in data _____ n° _____

Publicato sul B.U.R. in data _____ n. ° _____

IL SINDACO _____

IL SEGRETARIO _____







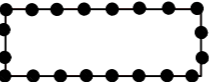


IL TECNICO _____

progettista: dott. arch. Arturo Bonaiti

2015



legenda

- | | | | | | | | |
|---|--|---|--|--|---|---|--|
|  categoria C1
man. straordin. |  categoria C2
restauro |  categoria C3
risan. conservativo |  categoria C4
ristrutt. conservativa |  categoria C5
ristrutt. edilizia |  demolizioni
superfetazioni |  perimetro piano di recupero |  rudere |
|  perimetro ambito di antica formazione | | | | | | | |